

SOUŘADNICE HLAVNÍCH BODŮ		
číslo	poloha X	poloha Y
001	-465026,703	-1119855,935
002	-465039,511	-1119930,214
003	-465028,698	-1119933,288
004	-465043,250	-1119993,849
005	-465052,374	-1119994,723
006	-465067,640	-1119968,258
007	-465070,522	-1119969,864
008	-465040,019	-1120023,272
009	-465038,614	-1120025,661
010	-465026,830	-1120031,737
011	-465010,540	-1120036,098
012	-464996,208	-1119952,727
013	-464977,323	-1119958,096
014	-464947,157	-1119972,395
015	-464942,858	-1119963,596
016	-464957,282	-1119924,593
017	-464964,000	-1119922,718
018	-464956,022	-1119893,375
019	-464973,226	-1119888,666
020	-464967,919	-1119872,094
021	-465079,722	-1119974,988
022	-465079,434	-1119976,130
023	-465108,464	-1119992,696
024	-465107,674	-1119994,355
025	-465163,744	-1120026,947
026	-465169,184	-1120032,967
027	-465142,740	-1120077,185
028	-465133,021	-1120076,590

LEGENDA STAVEBNÍCH OBJEKTŮ





- SO 00 PŘÍPRAVA ÚZEMÍ, HTÚ
- SO 01 STAVEBNÍ ÚPRAVY SPRÁVNÍHO OBJEKTU
- SO 02 KOLUMBÁRIA
- SO 03 NOVÉ ZPEVNĚNÉ PLOCHY
- SO 04 NOVÉ PARKOVACÍ PLOCHY
- SO 05 OPRAVA STÁVAJÍCÍCH ZPEVNĚNÝCH PLOCH
- SO 06 DEŠŤOVÁ KANALIZACE, AREÁLOVÉ ROZVODY VODY
- SO 07 VENKOVNÍ OSVĚTLENÍ
- SO 08 OPLOČENÍ
- SO 09 MOBILIÁŘ
- SO 10 SADOVÉ ÚPRAVY
- SO 11 KAMEROVÝ SYSTÉM
- SO 12 PŘELOŽKA KANALIZACE SEFEN

LEGENDA VÝPLNÍ A ZNAČEK

- SRŮVNÁNÍ ZEMNÍ PLÁNĚ V RÁMCI HTÚ
- DOTČENÉ ÚZEMÍ, SEJMUTÍ ORNICE tl. 300 mm
- BOURÁNÍ BETONOVÝCH KCÍ (PANELOVÁ PLOCHA, OPĚRNÉ ZDI)
- ČIŠTĚNÍ ZEMINY OBSAHUJÍCÍ STŘEPY SKLA
- STROMY KÁCENÍ
- STÁVAJÍCÍ STROM
- STROMY KÁCENÉ V II. ETAPĚ

LEGENDA STÁVAJÍCÍCH SÍTÍ A PŘELOŽEK

- STÁVAJÍCÍ KANALIZACE - AREÁLOVÁ + SMVAK a.s.
- STÁVAJÍCÍ KANALIZACE RUŠENÁ
- NOVÁ TRASA KANALIZACE- PP
- STÁVAJÍCÍ VODOVOD RUŠENÝ - POTRUBÍ ZACHOVÁNO V ZEMI
- STÁVAJÍCÍ VODOVOD RUŠENÝ - POTRUBÍ ODKOPÁNO
- NADZEMNÍ VEDENÍ ZDĚLOVACÍ METALICKÉ- CETIN a.s.
- NADZEMNÍ VEDENÍ ZDĚLOVACÍ METALICKÉ PŘELOŽENO - CETIN a.s.
- PODZEMNÍ VEDENÍ ZDĚLOVACÍ OPTICKÉ - CETIN a.s.
- NADZEMNÍ VEDENÍ NN - ČEZ Distribuce, a.s.
- PODZEMNÍ VEDENÍ NN - ČEZ Distribuce, a.s.
- NADZEMNÍ VEDENÍ NN PŘELOŽENO- ČEZ Distribuce, a.s.
- NADZEMNÍ VEDENÍ VN - ČEZ Distribuce, a.s.
- ZEMNÍ VEDENÍ ZDĚLOVACÍ - ČEZ ICT Services, a.s.
- VODOVOD - SmVaK a.s.
- NADZEMNÍ VEDENÍ VO - TS a.s.
- NADZEMNÍ VEDENÍ VO PŘELOŽENO - TS a.s.

	ZODP. PROJEKTANT  Ing. Kania Jan	VYPRACOVAL  Ing. arch. Daniel Vaněk	KONTROLOVAL  Ing. Foldyna David	 PPS KANIA <small>PROJEKČNÍ A INŽENYRSKÁ ČINNOST</small>	
	KATASTRÁLNÍ ÚZEMÍ, PARC.Č. : Frýdek-Místek, č. 63956			PPS Kania s.r.o., Novácká 990/10, 759 00 Ostrava tel. 595 245 232, fax 595 245 262, e-mail: projekce@pps-kania.cz	
	MÍSTO STAVBY : Frýdek-Místek, č. 598003			ARCHÍV	
	STAVEBNÍK / OBJEDNATEL : Statutární město Frýdek-Místek Radniční 1148, 738 01 Frýdek-Místek			STUPEŇ DPS	
NÁZEV AKCE : Rozšíření centrálního hřbitova ve Frýdku - projektová dokumentace				DATUM ŘÍJEN/2019	PARE
				Č. ZAKÁZKY PPS- 02/17	
OBJEKT :	SO 00 PŘÍPRAVA ÚZEMÍ, HTÚ			MÉRITKO 1 : 500	
ČÁST :	D.1.1 - ARCHITEKTONICKO-STAVEBNÍ ŘEŠENÍ				
OBSAH :	SITUACE - PŘÍPRAVA ÚZEMÍ, HTÚ			ARCHIVNÍ ČÍSLO : PPS- 02/17-D.1.1.b-	Č.V. 01